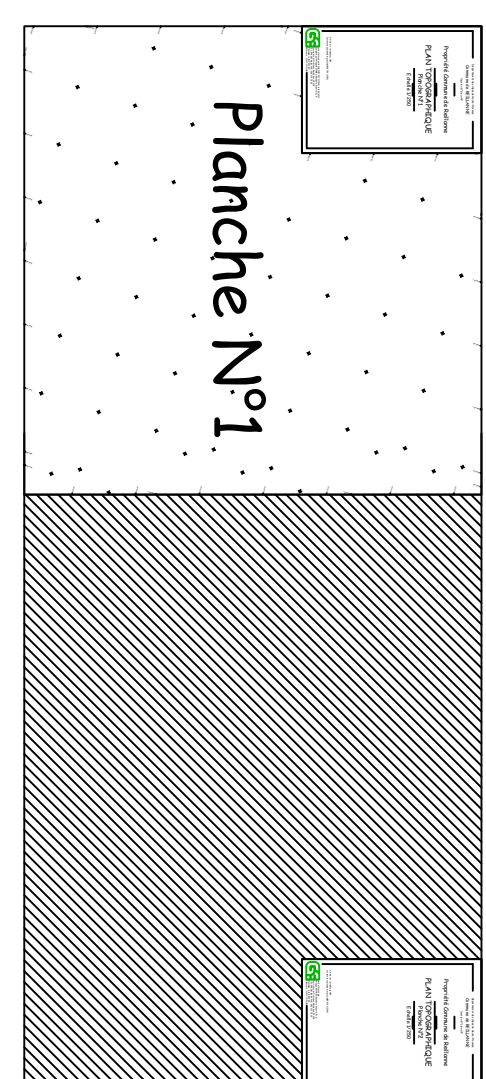



Propriété Commune de Reillanne

# PLAN TOPOGRAPHIQUE Planche N°1

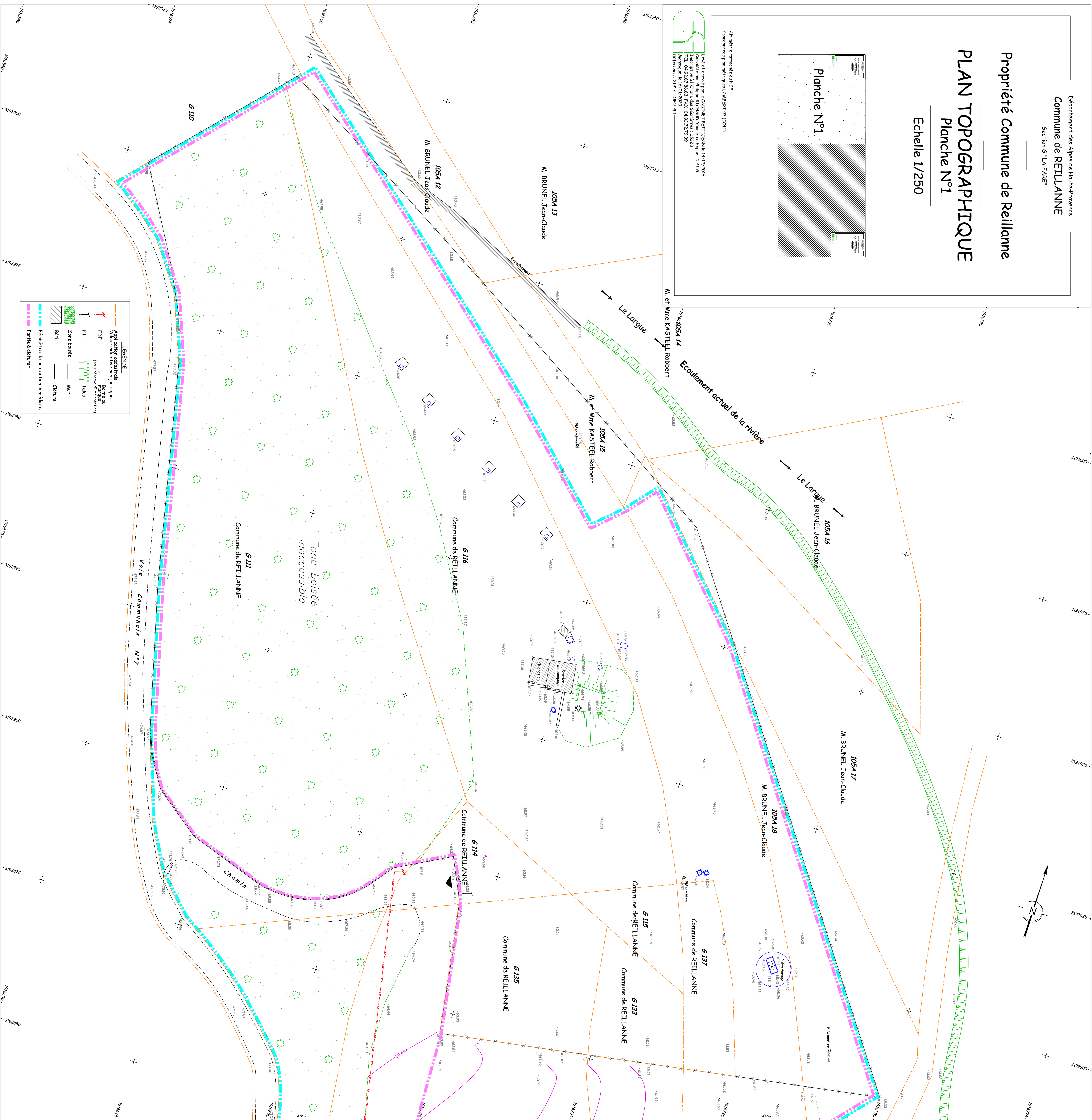
Echelle 1/250



Attestation certifiée au N°6



Établi et dressé par M. CARBONET PÉTTITTEAU le 14/12/2016  
Composé par Philippe SICHARD, géomètre expert D.I.B.  
Régistré au Conservatoire National des Géomètres  
Membre de N° 54.07/2020  
Référence : 259717009-01



LÉGENDE	
	Application cadastre non juridique
	Volume indicatif non juridique
	EBF
	PTT
	Zone boisée
	Bât
	Clôture
	Mur
	Périmètre de protection immédiate
	Parcelle à dériver